

OTSUS

Narva

13.12.2012 nr 154

Pikse põik maaüksuse munitsipaalomandisse taotlemine ja sihtotstarbe määramine

1. Asjaolud ja menetluse käik

Narva linna teede ja tänavate nimekirjas (kinnitatud Narva Linnavolikogu 23.12.2005.a otsusega nr 235) on tänavarajatis Pikse põik. Pikse põigu teenindamiseks moodustatakse maaüksus ligikaudse pindalaga 1100 m². Nimetatud maaüksuse piiride ettepanek on 31.10.2012.a kooskõlastatud Ida-Viru maavanema poolt.

Vabariigi Valitsuse 23.10.2008 määruse nr 155 „Katastriüksuse sihtotstarvete liigid ja nende määramise kord” §2 punkti 2 kohaselt tuleb nimetatud maaüksustele määrata maa sihtotstarve.

Kuna Vabariigi Valitsuse 02.06.2006.a määruse „Maa munitsipaalomandisse andmise kord“ §6 lõige 1 kohaselt taotletakse maa munitsipaalomandisse volikogu vastava otsuse alusel tuleb vastu võtta otsus Pikse põik maaüksuse ligikaudse pindalaga 1100 m² linna munitsipaalomandisse taotlemise kohta.

2. Õiguslikud alused

2.1 Maareformi seaduse § 25 lõige 1 sätestab, et munitsipaalomandisse antakse tasuta Maareformi seaduse paragrahvis 28 nimetatud maa.

2.2 Maareformi seaduse § 28 lõike 1 punkti 1 kohaselt antakse linna omandisse munitsipaalomandisse jäävate hoonete ja rajatiste alune ning neid teenindav maa.

2.3 Kohaliku omavalitsuse korralduse seaduse § 22 lõike 1 punkti 37 kohaselt kuuluvad volikogu ainupädevusse muud seadusega antud küsimused.

2.4 Juhindudes Teeseaduse § 3, Maakatastriseaduse § 18 lõikest 6, Vabariigi Valitsuse 02.06.2006.a määrusest nr 133 „Maa munitsipaalomandisse andmise kord”, Vabariigi Valitsuse 23.10.2008 määrusest nr155 „Katastriüksuse sihtotstarvete liigid ja nende määramise kord”, Narva linna üldplaneeringust.

3. Otsus

3.1 Taotleda Narva linna munitsipaalomandisse Pikse põik maaüksus (lisa 1), ligikaudse pindalaga 1 100 m².

3.2 Määrata Pikse põik maaüksusele katastriüksuse sihtotstarbeks transpordimaa (007;L).


4. Rakendussätted

4.1 Linnavalitsusel esitada maavanemale käesoleva otsuse punktis 3.1 nimetatud maa munitsipaliseerimiseks taotlus koos kõigi vajalike lisamaterjalidega.

4.2 Maavanema jaatava vastuse korral moodustada Linnavalitsusel käesoleva otsuse punktis 3.1 nimetatud katastriüksus ja kinnitada piirid ning esitada katastritoimik registreerimiseks Maaameti Ida-Viru katastribüroosse.

4.3 Otsus jõustub teatavastegemisest.

4.4 Otsust on võimalik vaidlustada Tartu Halduskohtu Jõhvi kohtumajas 30 päeva jooksul arvates teatavastegemise päevast.





Aleksandr Jefimov
Linnavolikogu esimees

Munitsipaalomandisse taotletava maa asendiplaan

katastrikaart: ortofoto 65.932

Narva Linnavalikogu
13..12..12..otsuse nr 154
Lisa 1



-  munitsipaalomandisse taotletava maa piirid
ligikaudne pindala 1100 m²
-  kinnisomandite piirid

KITSENDUSED:

KI - tehnovõrgud

NARVA LINNAVALITSUS ARHITEKTUURI - JA LINNAPLANEERIMISE AMET Peetri plats 5 NARVA 20308 tel. +372 35 99050 fax. +372 35 99051 info@narvaplän.ee	M 1:1 000	05.11.2012.a
	Narva linn Pikse põik	
KOOSTAS:	Sergei Tõsjatov +372 35 99172	