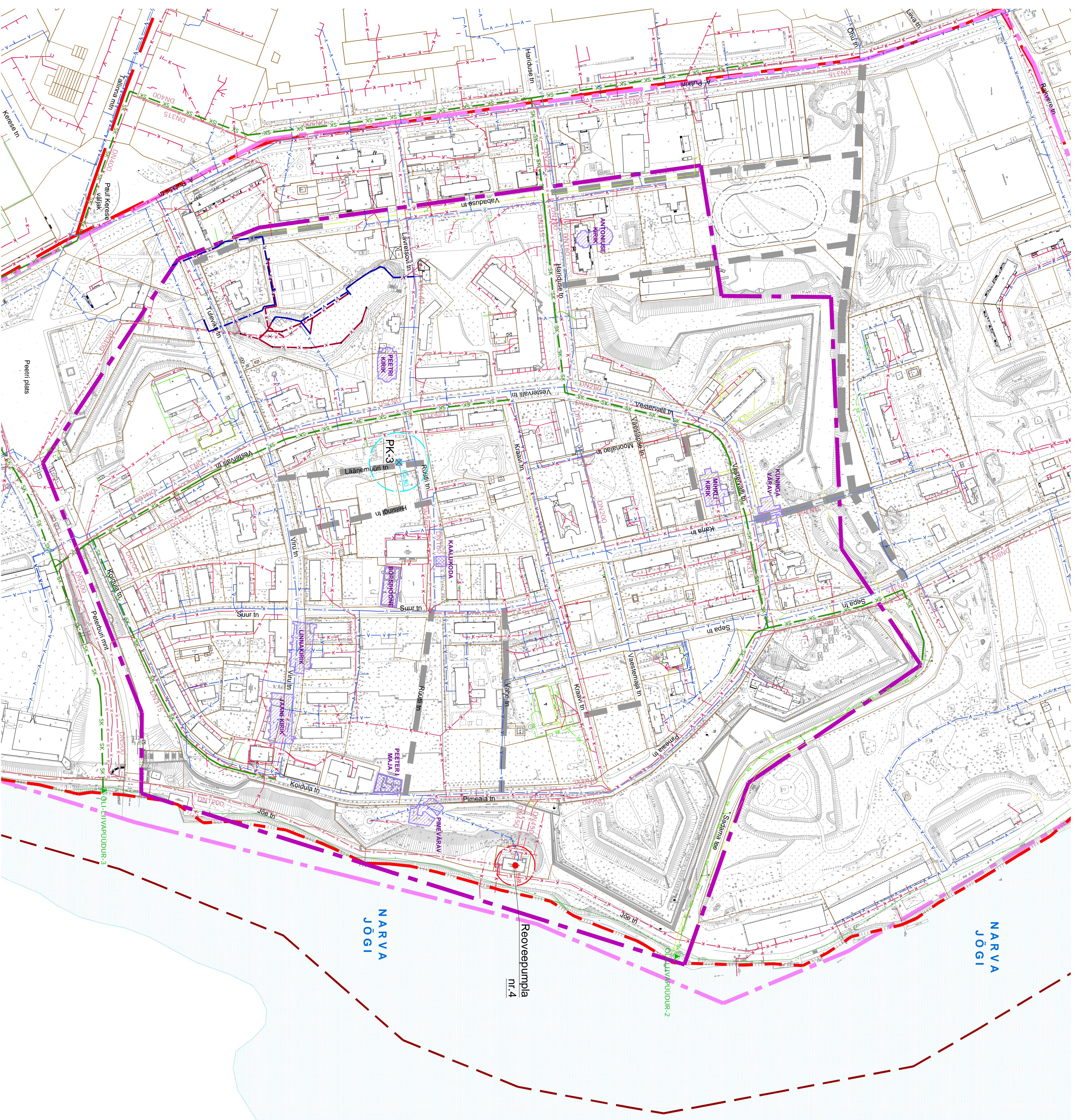






















# NARVA VANALINNA LINNAOSA ÜLDPLANEERING

VEEVARUSTUS JA KANALISATSIOON  
M 1:2000

## LEPPEMÄRGID

- |   |   |
|---|---|
|  | PLANEERITAVAJA ALA PIIR                       |
|  | KONTAKTVÕÕNDI PIIR                            |
|  | LINNOSA PIIR                                  |
|  | LINNA PIIR                                    |
|  | RIIGI PIIR                                    |
|  | LIKVIDEERITAV PURKAEV SANITAARKATSETSOONIGA   |
|  | OLEMASOLEV REOVEEPUMPLA KUUGA                 |
|  | PLANEERITUD ÕLILINAPÜÜDUR                     |
|  | PLANEERITUD VEETORUSTIK                       |
|  | REKONSTRUEERITAV VEETORUSTIK                  |
|  | OLEMASOLEV VEETORUSTIK                        |
|  | PLANEERITUD KANALISATSIOONITORUSTIK           |
|    | REKONSTRUEERITAV KANALISATSIOONITORUSTIK      |
|    | OLEMASOLEV KANALISATSIOONITORUSTIK            |
|    | PLANEERITUD SADEMEVEE KANALISATSIOONITORUSTIK |
|    | OLEMASOLEV SADEMEVEE KANALISATSIOONI TORUSTIK |
|    | OLEMASOLEV DREMAŽITORUSTIK                    |
|    | PLANEERITAV AVALIKU KASUTUSEGA TÄNAV          |
|    | AJALOOLOSE HOONE MAHU TAASTAMINE              |
|    | EXPONEERITAVAJA AJALOOLOSE EHTISE ASUKOHT     |

**MÄRKUSED:**

Joonisel loodud tontsile rekonstrueerimistööd teostatakse perioodil 2010-2013 Ühiskuluvastondi projekti "Märra vee- ja kanalistsistoonisteede rekonstrueerimine" raames.

[illegible]