

## OTSUS

Narva

13.12.2012 nr 153

### **Pikse tänav L2 maaüksuse munitsipaalomandisse taotlemine ja sihtotstarbe määramine**

#### **1. Asjaolud ja menetluse käik**

Narva linna teede ja tänavate nimekirjas (kinnitatud Narva Linnavalikogu 23.12.2005.a otsusega nr 235) on tänavarajatis Pikse tänav. Pikse tänava teenindamiseks moodustatakse Pikse tänav L2 maaüksus ligikaudse pindalaga 1250 m<sup>2</sup>. Nimetatud maaüksuse piiride ettepanek on 31.10.2012.a kooskõlastatud Ida-Viru maavanema poolt.

Vabariigi Valitsuse 23.10.2008 määruse nr 155 „Katastriüksuse sihtotstarvete liigid ja nende määramise kord” §2 punkti 2 kohaselt tuleb nimetatud maaüksustele määrata maa sihtotstarve.

Kuna Vabariigi Valitsuse 02.06.2006.a määruse „Maa munitsipaalomandisse andmise kord“ §6 lõige 1 kohaselt taotletakse maa munitsipaalomandisse volikogu vastava otsuse alusel tuleb vastu võtta otsus Pikse tänav L2 maaüksuse ligikaudse pindalaga 1250 m<sup>2</sup> linna munitsipaalomandisse taotlemise kohta.

#### **2. Õiguslikud alused**

2.1 Maareformi seaduse § 25 lõige 1 sätestab, et munitsipaalomandisse antakse tasuta Maareformi seaduse paragrahvis 28 nimetatud maa.

2.2 Maareformi seaduse § 28 lõike 1 punkti 1 kohaselt antakse linna omandisse munitsipaalomandisse jäävate hoonete ja rajatiste alune ning neid teenindav maa.

2.3 Kohaliku omavalitsuse korralduse seaduse § 22 lõike 1 punkti 37 kohaselt kuuluvad volikogu ainupädevusse muud seadusega antud küsimused.

2.4 Juhindudes Teeseaduse § 3, Maakatastriseaduse § 18 lõikest 6, Vabariigi Valitsuse 02.06.2006.a määrusest nr 133 „Maa munitsipaalomandisse andmise kord”, Vabariigi Valitsuse 23.10.2008 määrusest nr155 „Katastriüksuse sihtotstarvete liigid ja nende määramise kord”, Narva linna üldplaneeringust.

#### **3. Otsus**

3.1 Taotleda Narva linna munitsipaalomandisse Pikse tänav L2 maaüksus (lisa 1), ligikaudse pindalaga 1 250 m<sup>2</sup>.

3.2 Määrata Pikse tänav L2 maaüksusele katastriüksuse sihtotstarbeks transpordimaa (007;L).


#### **4. Rakendussätted**

4.1 Linnavalitsusel esitada maavanemale käesoleva otsuse punktis 3.1 nimetatud maa munitsipaliseerimiseks taotlus koos kõigi vajalike lisamaterjalidega.

4.2 Maavanema jaatava vastuse korral moodustada Linnavalitsusel käesoleva otsuse punktis 3.1 nimetatud katastriüksus ja kinnitada piirid ning esitada katastritoimik registreerimiseks Maaameti Ida-Viru katastribüroosse.

4.3 Otsus jõustub teatavakstegemisest.

4.4 Otsust on võimalik vaidlustada Tartu Halduskohtu Jõhvi kohtumajas 30 päeva jooksul arvates teatavakstegemise päevast.



Aleksandr Jefimov  
Linnavalikogu esimees





# Munitsipaalomandisse taotletava maa asendiplaan

katastrikaart: ortofoto 65.932

Narva Linnavalikogu  
13.12.12.otsuse nr 153

Lisa 1



-  *munitsipaalomandisse taotletava maa piirid*
- ligikaudne pindala 1250 m<sup>2</sup>*
-  *kinnisomandite piirid*

KITSENDUSED:

KI - tehnovõrgud

NARVA LINNAVALITSUS ARHITEKTUURI - JA LINNAPLANEERIMISE AMET Peetri plats 5 NARVA 20308 tel. +372 35 99050 fax. +372 35 99051 info@narvaplan.ee	M 1:1 000	05.11.2012.a
	Narva linn Pikse tänav L2	
KOOSTAS:		Sergei Tõsjatov +372 35 99172