

OTSUS

Narva

13.12.2012 nr 151

Vihma tänav L2 maaüksuse munitsipaalomandisse taotlemine ja sihtotstarbe määramine

1. Asjaolud ja menetluse käik

Narva linna teede ja tänavate nimekirjas (kinnitatud Narva Linnavolikogu 23.12.2005.a otsusega nr 235) on tänavarajatis Vihma tänav. Vihma tänava teenindamiseks moodustatakse Vihma tänav L2 maaüksus ligikaudse pindalaga 2000 m². Nimetatud maaüksuse piiride ettepanek on 31.10.2012.a kooskõlastatud Ida-Viru maavanema poolt.

Vabariigi Valitsuse 23.10.2008 määruse nr 155 „Katastriüksuse sihtotstarvete liigid ja nende määramise kord” §2 punkti 2 kohaselt tuleb nimetatud maaüksustele määrata maa sihtotstarve.

Kuna Vabariigi Valitsuse 02.06.2006.a määruse „Maa munitsipaalomandisse andmise kord“ §6 lõige 1 kohaselt taotletakse maa munitsipaalomandisse volikogu vastava otsuse alusel tuleb vastu võtta otsus Vihma tänav L2 maaüksuse ligikaudse pindalaga 2000 m² linna munitsipaalomandisse taotlemise kohta.

2. Õiguslikud alused

2.1 Maareformi seaduse § 25 lõige 1 sätestab, et munitsipaalomandisse antakse tasuta Maareformi seaduse paragrahvis 28 nimetatud maa.

2.2 Maareformi seaduse § 28 lõike 1 punkti 1 kohaselt antakse linna omandisse munitsipaalomandisse jäävate hoonete ja rajatiste alune ning neid teenindav maa.

2.3 Kohaliku omavalitsuse korralduse seaduse § 22 lõike 1 punkti 37 kohaselt kuuluvad volikogu ainupädevusse muud seadusega antud küsimused.

2.4 Juhindudes Teeseaduse § 3, Maakatastriseaduse § 18 lõikest 6, Vabariigi Valitsuse 02.06.2006.a määrusest nr 133 „Maa munitsipaalomandisse andmise kord”, Vabariigi Valitsuse 23.10.2008 määrusest nr155 „Katastriüksuse sihtotstarvete liigid ja nende määramise kord”, Narva linna üldplaneeringust.

3. Otsus

3.1 Taotleda Narva linna munitsipaalomandisse Vihma tänav L2 maaüksus (lisa 1), ligikaudse pindalaga 2 000 m².

3.2 Määrata Vihma tänav L2 maaüksusele katastriüksuse sihtotstarbeks transpordimaa (007;L).


4. Rakendussätted

4.1 Linnavalitsusel esitada maavanemale käesoleva otsuse punktis 3.1 nimetatud maa munitsipaliseerimiseks taotlus koos kõigi vajalike lisamaterjalidega.

4.2 Maavanema jaatava vastuse korral moodustada Linnavalitsusel käesoleva otsuse punktis 3.1 nimetatud katastriüksus ja kinnitada piirid ning esitada katastritoimik registreerimiseks Maa-ameti Ida-Viru katastribüroosse.

4.3 Otsus jõustub teatavastegemisest.

4.4 Otsust on võimalik vaidlustada Tartu Halduskohtu Jõhvi kohtumajas 30 päeva jooksul arvates teatavastegemise päevast.



Aleksandr Jefimov
Linnavolikogu esimees



Munitsipaalomandisse taotletava maa asendi plaan

katastri kaart: ortofoto 65.932

Narva Linnavalikogu
13.12.11. otsuse nr 154

Lisa 1



-  *munitsipaalomandisse taotletava maa piirid*
- ligikaudne pindala 2000 m²*
-  *kinnisomandite piirid*

KITSENDUSED:

K1 - tehnovõrgud

NARVA LINNAVALITSUS ARHITEKTUURI - JA LINNAPLANEERIMISE AMET Peetri plats 5 NARVA 20308 tel. +372 35 99050 fax. +372 35 99051 info@narvaplan.ee	M 1:1 000	05.11.2012.a
	Narva linn Vihma tänav L2	
KOOSTAS: 	Sergei Tõsjatov +372 35 99172	