

OTSUS

Narva

22.03.2012 nr 42

1. Paemurru tänav L2 ja 1. Paemurru tänav L3 maaüksuste munitsipaalomandisse taotlemine ja sihtotstarbe määramine

1. Asjaolud ja menetluse käik

Narva Linnavalitsuse Linnavara- ja Majandusameti bilansis on tänavarajatis (1. Paemurru tänav).

1. Paemurru tänav on Narva linna teede ja tänavate nimekirjas, mis on kinnitatud Narva Linnavalikogu 23.12.2005.a otsusega nr 235.

Nimetatud tänava teenindamiseks moodustatakse maaüksused 1. Paemurru tänav L2 ja 1. Paemurru tänav L3 ligikaudsete pindaladega 7 900 m² ja 8 850 m².

Antud maaüksuste piiride ettepanekud on 20.02.2012.a kooskõlastatud Ida-Viru maavanema poolt. Vabariigi Valitsuse 23.10.2008 määruse nr 155 „Katastriüksuse sihtotstarvete liigid ja nende määramise kord” §2 punkti 2 kohaselt tuleb nimetatud maaüksustele määrata maa sihtotstarve.

Kuna Vabariigi Valitsuse 02.06.2006.a määruse „Maa munitsipaalomandisse andmise kord“ §6 lõige 1 kohaselt taotletakse maa munitsipaalomandisse volikogu vastava otsuse alusel, tuleb vastu võtta otsus 1. Paemurru tänav L2 ja 1. Paemurru tänav L3 maaüksuste pindaladega 7 900 m² ja 8 850 m² linna munitsipaalomandisse taotlemise kohta.

2. Õiguslikud alused

2.1 Maareformi seaduse § 25 lõige 1 sätestab, et munitsipaalomandisse antakse tasuta Maareformi seaduse paragrahvis 28 nimetatud maa.

2.2 Maareformi seaduse § 28 lõike 1 punkti 1 kohaselt antakse linna omandisse munitsipaalomandisse jäävate hoonete ja rajatiste alune ning neid teenindav maa.

2.3 Kohaliku omavalitsuse korralduse seaduse § 22 lõike 1 punkti 37 kohaselt kuuluvad volikogu ainupädevusse muud seadusega antud küsimused.

2.4 Juhindudes Teeseaduse § 3, Maakatastriseaduse § 18 lõikest 6, Vabariigi Valitsuse 02.06.2006.a määrusest nr 133 „Maa munitsipaalomandisse andmise kord”, Vabariigi Valitsuse 23.10.2008 määrusest nr 155 „Katastriüksuse sihtotstarvete liigid ja nende määramise kord”, Narva linna üldplaneeringust.

3. Otsus

3.1 Taotleda Narva linna munitsipaalomandisse järgmised maaüksused:

3.1.1 1 Paemurru tänav L2 maaüksus (lisa 1), ligikaudse pindalaga 7 900 m²

3.1.2 1 Paemurru tänav L3 maaüksus (lisa 2), ligikaudse pindalaga 8 850 m²

3.2 Määrata punktis 3.1. nimetatud maaüksustele katastriüksuse sihtotstarbeks transpordimaa (007; L).

4. Rakendussätted

4.1 Linnavalitsusel esitada maavanemale käesoleva otsuse punktis 3.1 nimetatud maa munitsipaliseerimiseks taotlus koos kõigi vajalike lisamaterjalidega.

4.2 Maavanema jaatava vastuse korral moodustada Linnavalitsusel käesoleva otsuse punktis 3.1 nimetatud katastriüksused ja kinnitada piirid ning esitada katastritoimik registreerimiseks Maaameti Ida-Viru katastribüroosse.

4.3 Otsus jõustub teatavastegemisest.

4.4 Otsust on võimalik vaidlustada Tartu Halduskohtu Jõhvi Kohtumajas 30 päeva jooksul alates jõustumisest.



Aleksandr Jefimov
Linnavolikogu esimees

Munitsipaalomandisse taotletava maa asendiplaan



katastrikaart: ortofoto 65.834

Narva Linnavalikogu

22.03.18.otsuse nr. 49

Lisa 1



-  munitsipaalomandisse taotletava maa piirid
ligikaudne pindala 7 900 m²
-  kinnisomandite piirid

KITSENDUSED:

K1 - tehnovõrgud

NARVA LINNAVALITSUS ARHITEKTUURI - JA LINNAPLANEERIMISE AMET Peetri plats 5 NARVA 20308 tel. +372 35 99050 +372 35 99171	M 1:2 000	28.02.2012.a
	Narva linn 1. Paemurru tänav L2	

KOOSTAS:



 Sergei Tõsjatov +372 35 99172

Munitsipaalomandisse taotletava maa asendiplaan

katastrikaart: ortofoto 65.834


Narva Linnavalikogu
22.03.12.otsuse nr. 42
Lisa 2



-  munitsipaalomandisse taotletava maa piirid
ligikaudne pindala 8 850 m²
-  kinnisomandite piirid

KITSENDUSED:

KI - tehnoõrgud

NARVA LINNAVALITSUS ARHITEKTUURI - JA LINNAPLANEERIMISE AMET Peetri plats 5 NARVA 20308 tel. +372 35 99050 +372 35 99171	M 1:2 000	28.02.2012.a
	Narva linn 1. Paemurru tänav L3	
KOOSTAS:		Sergei Tõsjatov +372 35 99172