

OTSUS

Narva

22.03.2012 nr 41

1. Paemurru tänav T1 maaüksuse munitsipaalomandisse taotlemine ja sihtotstarbe määramine

1. Asjaolud ja menetluse käik

Narva linna omandis on sõidutee (Narva linnale üleantud 11.12.1992.a Riigivara munitsipaalomandisse andmise aktiga nr 17/504), mille teenindamiseks moodustatakse 1. Paemurru tänav T1 maaüksus pindalaga 5 800 m².

Antud maaüksuse piiride ettepanek on 20.02.2012.a kooskõlastatud Ida-Viru maavanema poolt. Vabariigi Valitsuse 23.10.2008 määruse nr 155 „Katastriüksuse sihtotstarvete liigid ja nende määramise kord“ §2 punkti 2 kohaselt tuleb nimetatud maaüksusele määrata maa sihtotstarve.

Kuna Vabariigi Valitsuse 02.06.2006.a määruse „Maa munitsipaalomandisse andmise kord“ §6 lõige 1 kohaselt taotletakse maa munitsipaalomandisse volikogu vastava otsuse alusel, tuleb vastu võtta otsus 1. Paemurru tänav T1 maaüksuse pindalaga 5800 m², linna munitsipaalomandisse taotlemise kohta.

2. Õiguslikud alused

2.1 Maareformi seaduse § 25 lõige 1 sätestab, et munitsipaalomandisse antakse tasuta Maareformi seaduse paragrahvis 28 nimetatud maa.

2.2 Maareformi seaduse § 28 lõike 1 punkti 1 kohaselt antakse linna omandisse munitsipaalomandisse jäävate hoonete ja rajatiste alune ning neid teenindav maa.

2.3 Kohaliku omavalitsuse korralduse seaduse § 22 lõike 1 punkti 37 kohaselt kuuluvad volikogu ainupädevusse muud seadusega antud küsimused.

2.4 Juhindudes Teeseaduse § 3, Maakatastriseaduse § 18 lõikest 6, Vabariigi Valitsuse 02.06.2006.a määrusest nr 133 „Maa munitsipaalomandisse andmise kord“, Vabariigi Valitsuse 23.10.2008 määrusest nr 155 „Katastriüksuse sihtotstarvete liigid ja nende määramise kord“, Narva linna üldplaneeringust.

3. Otsus

3.1 Taotleda Narva linna munitsipaalomandisse 1. Paemurru tänav T1 maaüksus (lisa 1), ligikaudse pindalaga 5 800 m².

3.2 Määrata 1. Paemurru tänav T1 maaüksusele katastriüksuse sihtotstarbeks transpordimaa (007;L).


4. Rakendussätted

4.1 Linnavalitsusel esitada Maavanemale käesoleva otsuse punktis 3.1 nimetatud maa munitsipaliseerimiseks taotlus koos kõigi vajalike lisamaterjalidega.

4.2 Maavanema jaatava vastuse korral moodustada Linnavalitsusel käesoleva otsuse punktis 3.1 nimetatud katastriüksus ja kinnitada piirid ning esitada katastritoimik registreerimiseks Maameti Ida-Viru katastribüroosse.

4.3 Otsus jõustub teatavastegemisest.

4.4 Otsust on võimalik vaidlustada Tartu Halduskohtu Jõhvi Kohtumajas 30 päeva jooksul alates jõustumisest.





Aleksandr Jefimov
Linnavalikogu esimees

Munitsipaalomandisse taotletava maa asendi plaan

katastrikaart: ortofoto 65.834

Narva Linnavalikogu
22.03.12 otsuse nr. 46
Lisa 1



-  munitsipaalomandisse taotletava maa piirid
ligikaudne pindala 5 800 m²
-  kinnisomandite piirid

KITSENDUSED:

KI - tehnovõrgud

NARVA LINNAVALITSUS ARHITEKTUURI - JA LINNAPLANEERIMISE AMET Peetri plats 5 NARVA 20308 tel. +372 35 99050 +372 35 99171	M 1:2 000	28.02.2012.a
	Narva linn 1. Paemurru tänav T1	
KOOSTAS:	Sergei Tõsjatov +372 35 99172	