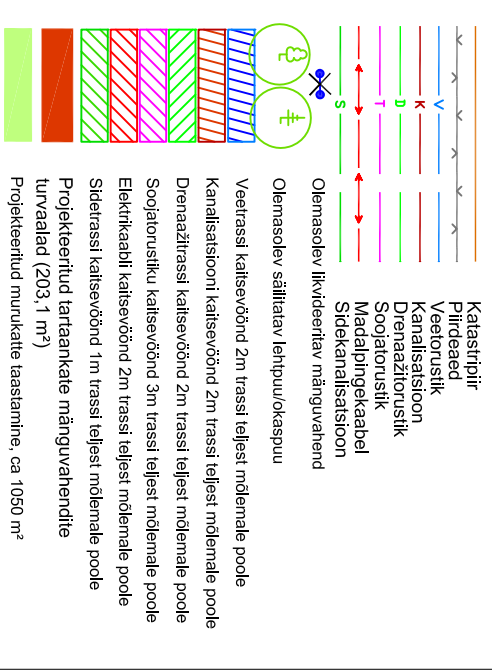


X = 6590500  
Y = 737400

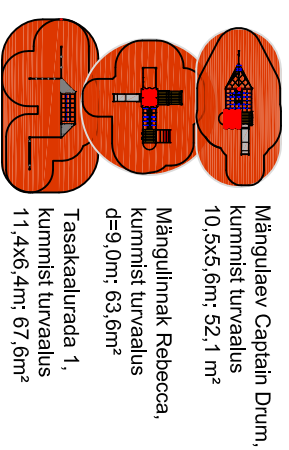
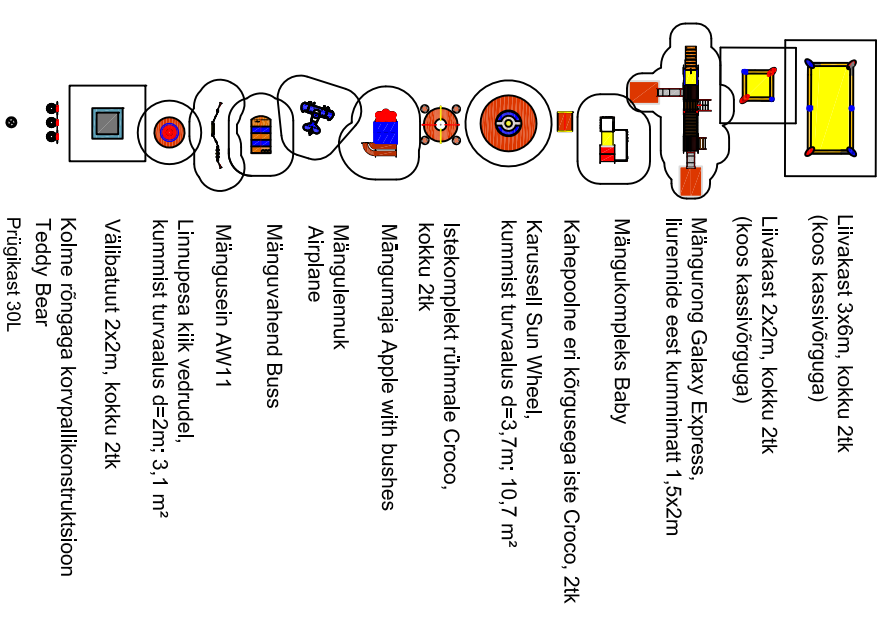


## NARVA LASTEAED VIKERKAAR MÄNGUVÄLJAKU ASENDIPLAAN

### TINGMÄRGID



### PROJEKTEERITAVAD ATRAKTSIOONID (koos turvalaaga)



### Märkused:

Koordinaadid määratud L-Est 97 süsteemis  
Kõrgused määratud Balti süsteemis  
Kasutatud instrumendid: Elektronitahhimeetr F-8  
EPOCH 35 RTK GPS  
Mõõdistamise aeg: märts 2014.a.

Geodeel	Junatapa	Töö nimetus	Tipptap OÜ
Teguvusliitsents 696 MA	Vadim Tatur	Töö nr.	201407
Linda 20-9 41536 JÜHM		Address	Kangelaeste prospekt 21
tel. 5124995		Address	Ida-Viru maakond, Narva linn
e-mail: vodim@geodeel.ee		Kuupäev	22.04.2014.a
o/a 221048619533 Swebank		Joonis	1
Reg.nr. 11874400		Jooniseid	1
		Mõõtkava	1 : 500
		Töö nr	588/2014

Projekteerija	TÖÖ NR.	Kuupäev	OBJEKT:
A. Uus	201407	14. mai 2014	Lasteaed Vikerkaar, Kangelaeste prospekt 21, Narva linn
		Tipptap OÜ	TELLUA:
		Veetoni 9, Jüri alevik	Narva Linnavalitsuse
		Rae vald	Ahlikekivuri- ja Linnaplaneerimise Amet,
		73301 Harjumaa	Peetri plats 5, Narva linn, 20308 Ida-Virumaa
		Info@tipptap.ee	JOOINIS: MÄNGUVÄLJAKU ASENDIPLAAN
		MTR: EEP001393,	
		EEH001987, KTEE007654	Leht 3
			M 1:500